











LEGENDE GRAFISCH VERORDENEND PLAN

grens RUP 04

- Artikel 1 :
-  zone voor sport en recreatie (categorie van gebiedsaanduiding 'recreatie')
 -  deelzone A (overdruk)
 -  bouwzone (overdruk)
 -  groenbuffer (overdruk)
 -  onderhoudstrook Moeskensloop (overdruk)
 -  groenscherm (indicatieve aanduiding)

LEGENDE FEITELIJKE TOESTAND

-  kadastrale perceelsgrens
 -  loofboom
 -  bebouwing
 -  veranda, bergplaats, open loods
- Oppervlakte plangebied : 3ha 47a

GEMEENTE ARENDONK

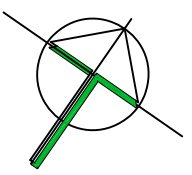
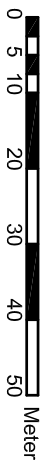
RUP Zonevreemde jeugd- en sportinfrastructuur 'grafisch verordenend plan'
RUP 04 Postelboer

bestandscode	schaal	getekend	datum	fase
G:ARENDRONK\350034\350034_RUP_02	1/1.000	TVD/DP	10-05-2010	i.f.v. voorlopige vaststelling

DE RUIMTELIJKE PLANNERS

S. SNEEYERS
Ruimtelijk Planner

J. VAN OPSTAL
Ruimtelijk Planner



Intercommunale
Ontwikkelingsmaatschappij
voor de Kempen

Antwerpenweg 1 B-2440 Geel
T 014-58 00 91 F 014-58 97 22
info@iok.be www.iok.be

Dit plan werd opgemaakt m.b.v. orthofotos (VLM / OC en Provincie Antwerpen, opname 2007) en kadastralplanen. De afmetingen en oppervlakten zijn slechts benaderend.