






## LEGENDE GRAFISCH VERORDENEND PLAN






-  grens RUP 03
-  grens bestemmingsstrook

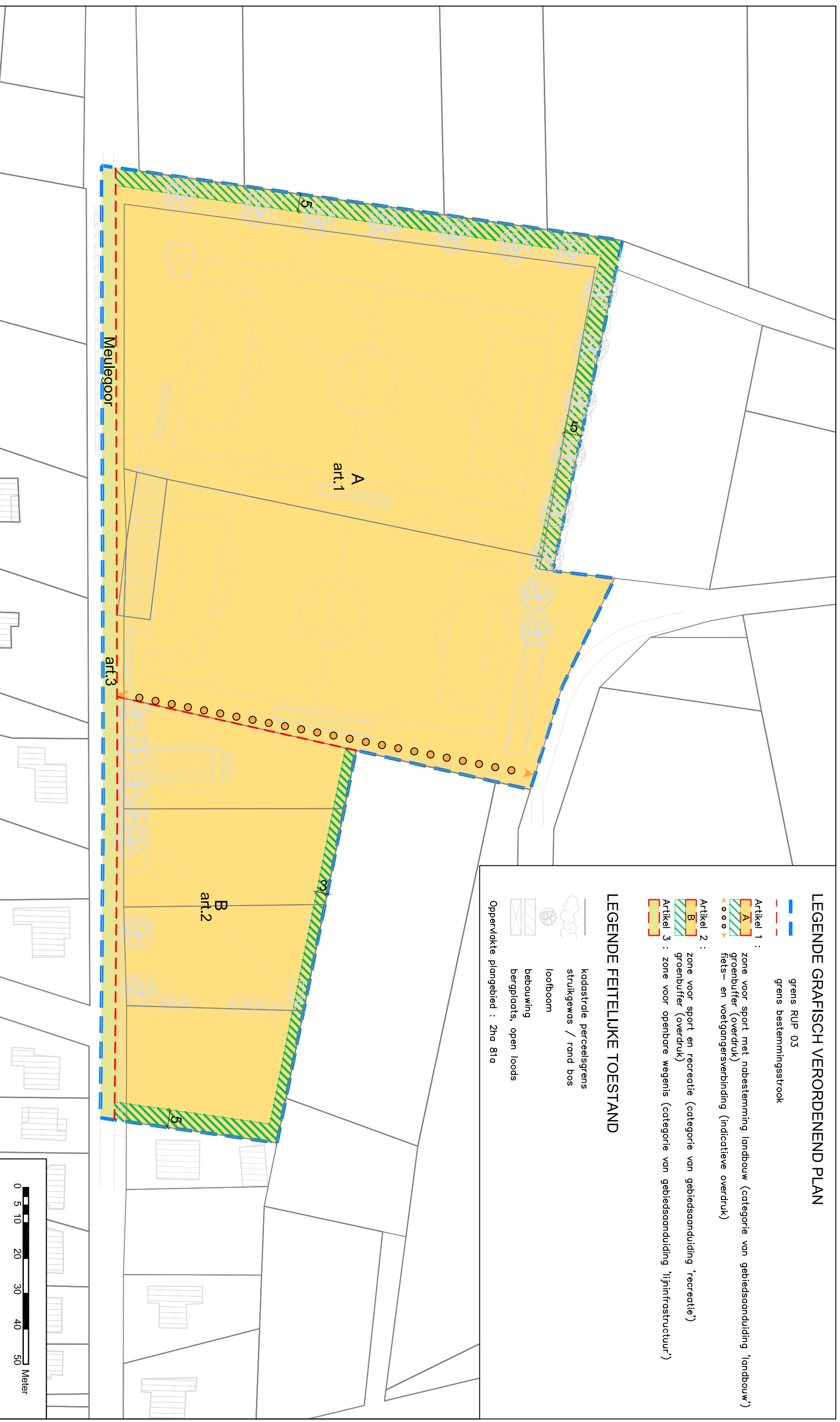
- Artikel 1 :
-  zone voor sport met nabestemming landbouw (categorie van gebiedsaanduiding 'landbouw')
  -  groenbuffer (overdruk)
  -  fiets- en voetgangersverbinding (indicatieve overdruk)

- Artikel 2 :
-  zone voor sport en recreatie (categorie van gebiedsaanduiding 'recreatie')
  -  groenbuffer (overdruk)

- Artikel 3 : zone voor openbare wegenis (categorie van gebiedsaanduiding 'infrainfrastructuur')

## LEGENDE FEITELIJKE TOESTAND

-  kadastrale perceelsgrens
  -  struikgewas / rand bos
  -  loofboom
  -  bebouwing
  -  bergplaats, open loods
- Oppervlakte plangebied : 2ha 81a



## GEMEENTE ARENDONK

### RUP Zonevriende jeugd- en sportinfrastructuur 'grafisch verordenend plan'

## RUP 03 Meulegoor

bestandskwaliteit	schaal	getekend	datum	fase
G:\ARENDONK\350034\350034_RUP_02	1/1.000	TVD/DP	10-05-2010	i.f.v. voorlopige vaststelling

Dit plan werd opgemaakt m.b.v. orthofotos (VLM / OC en Provincie Antwerpen, opname 2007) en kadastralplannen. De afmetingen en oppervlakten zijn slechts benaderend.



**IOK**  
Intercommunale  
Ontwikkelingsmaatschappij  
voor de Kempen

Antwerpenweg 1 B-2440 Geel  
T 014-58 08 91 F 014-58 97 22  
info@iok.be www.iok.be

### DE RUIMTELIJKE PLANNERS

S. SNEEVERS  
Ruimtelijk Planner

J. VAN OPSTAL  
Ruimtelijk Planner

