









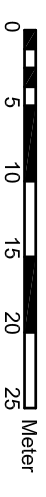
LEGENDE GRAFISCH VERORDENEND PLAN

-  grens RUP 08
-  grens bestemmingsstrook

- Artikel 1 :
-  zone voor recreatie (categorie van gebiedsaanduiding 'recreatie')
 -  zone voor bebouwing en infrastructuur (overdruk)
 -  afsluiting naar het bos (indicatieve aanduiding)
- Artikel 2 : woongebied met landelijk karakter (categorie van gebiedsaanduiding 'woongebied')

LEGENDE FEITELIJKE TOESTAND

-  kadastrale perceelsgrens
 -  bebouwing
 -  bergplaats, open loods
- Oppervlakte plangebied : 24a



GEMEENTE ARENDONK

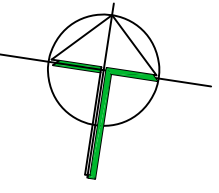
RUP Zonevreemde jeugd- en sportinfrastructuur 'grafisch verordenend plan'
RUP 08 KLJ Bosberg

bestandslocatie	schaal	getekend	datum	fase
G:\ARENDONK\3500034\3500034_RUP_02	1/500	TVD/DP	10-05-2010	i.f.v. voorlopige vaststelling

DE RUIMTELIJKE PLANNERS

S. SNEYERS
Ruimtelijk Planner

J. VAN OPSTAL
Ruimtelijk Planner



IOK
Intercommunale
Ontwikkelingsmaatschappij
VOOR de Kempen

Antwerpsweg 1 B-2440 Geel
T 014-58 09 91 F 014-58 97 22
info@iok.be www.iok.be

Dit plan werd opgemaakt m.b.v. orthofotos (VLM / OC en Provincie Antwerpen, opname 2007) en kadasterplannen. De afmetingen en oppervlakten zijn slechts benaderend.