

RUP BIESPUTTEN

Gezien en definitief vastgesteld door de Gemeenteraad van de gemeente Arendonk
in zitting van 13 februari 2012

de secretaris,


de burgemeester,

K. Wouters





E. Buijs

LEGENDE GRAFISCH VERORDENEND PLAN

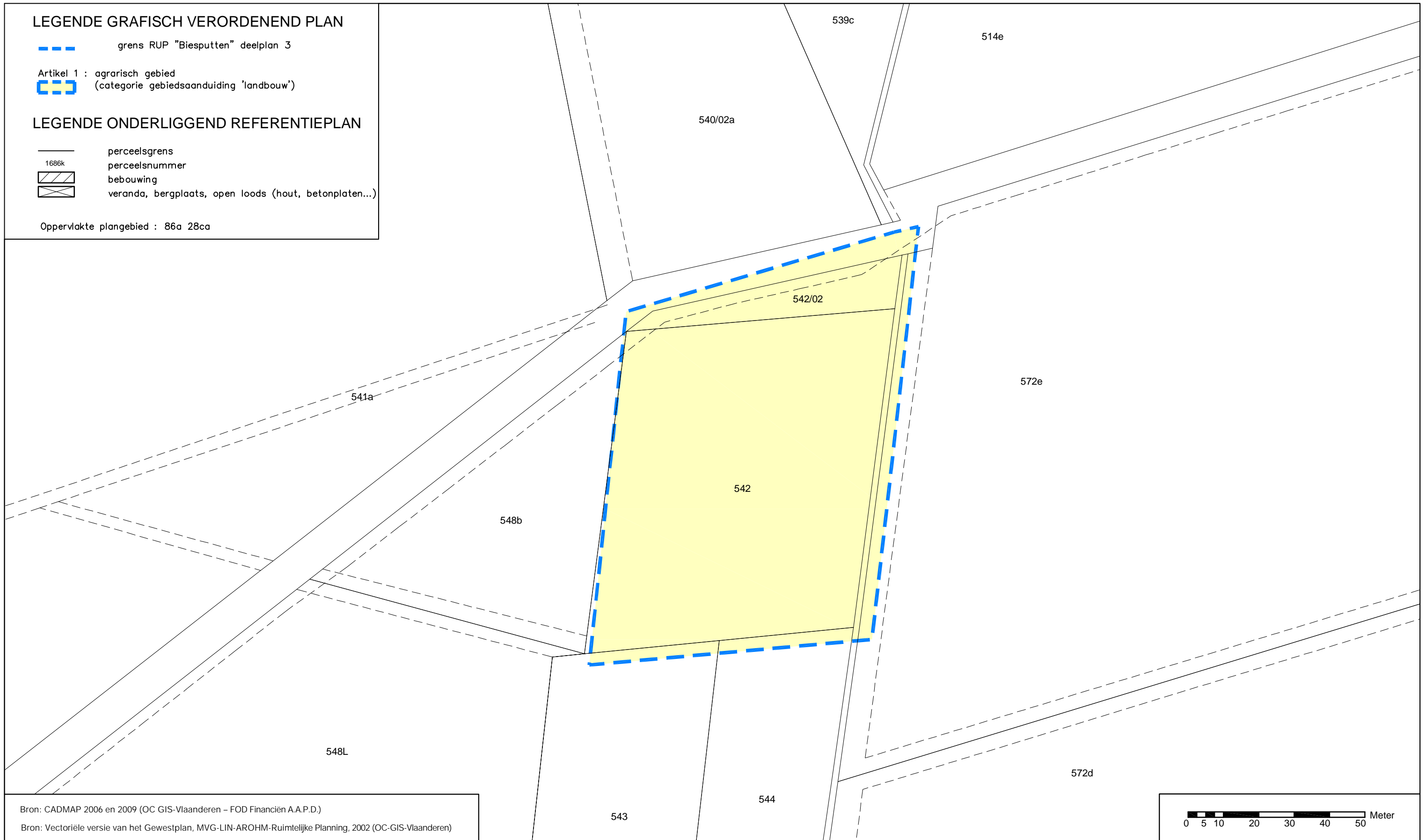
 grens RUP "Biesputten" deelplan 3

Artikel 1 : agrarisch gebied
 (categorie gebiedsaanduiding 'landbouw')

LEGENDE ONDERLIGGEND REFERENTIEPLAN

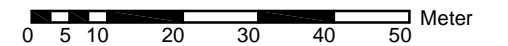
 perceelsgrens
 1686k  perceelsnummer
 bebouwing
 veranda, bergplaats, open loods (hout, betonplaten...)

Oppervlakte plangebied : 86a 28ca



Bron: CADMAP 2006 en 2009 (OC GIS-Vlaanderen – FOD Financiën A.A.P.D.)

Bron: Vectoriële versie van het Gewestplan, MVG-LIN-AROHM-Ruimtelijke Planning, 2002 (OC-GIS-Vlaanderen)



Antwerpseweg 1 B-2440 Geel
 T 014-58 09 91 F 014-58 97 22
 info@iok.be www.iok.be

GEMEENTE ARENDONK

Ruimtelijk UitvoeringsPlan 'grafisch verordenend plan'
BIESPOTTEN - DEELPLAN 3

| bestandslokatie | schaal | getekend | datum | fase |
|--------------------------------------|--------|----------|------------|-----------------------------|
| G:\ARENDONK\350037\350037_RUP_02.dwg | - | AD | 13-02-2012 | definitieve vaststelling GR |

De afmetingen en oppervlakten zijn slechts benaderend.

DE RUIMTELIJKE PLANNERS

S. SNEYERS
 Ruimtelijk Planner

J. VAN OPSTAL
 Ruimtelijk Planner

